







- LEGENDA :**
-  hranice řešeného území - k.ú. Vlkov
  -  hranice zastavěného území k 1.7.2022
  -  hranice zastavitelných ploch
  -  hranice ploch přestavby
  -  hranice ploch změn v krajině
  -  územní rezerva

KORIDOR PLOŠNĚ VYMEZENÝ  
z nadřazené dokumentace:

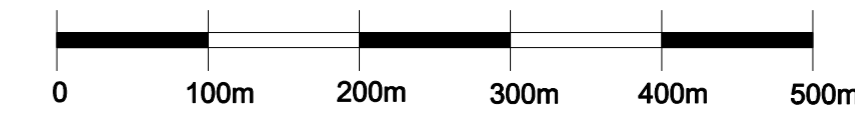
**CPZ.DK05** koridor silniční komunikace

KORIDOR NAD PLOCHAMI S ROZDÍLNÝM ZPŮSOBEM VYUŽITÍ  
z nadřazené dokumentace:

**CNZ.E02** koridor veřejné technické infrastruktury

PLOCHY A KORIDORY, VE KTERÝCH JE ROZHODOVÁNÍ O ZMĚNÁCH PODMÍNĚNO:  
zpracováním územní studie

**US1**



<b>VLKOV</b>		POŘIZOVATEL: Obec Vlkov	
		ZHOTOVITEL: Ing. arch. Barbora Jančová	ING. ARCH. BARBORA JANČOVÁ ARCHITECTURAL STUDIO VLKOV
ÚZEMNÍ PLÁN		OBCEVNÍ ÚŘEDNÍ ÚSTAV	DATUM: KVĚTEN 2023
VÝKRES ZÁKLADNÍHO ČLENĚNÍ ÚZEMÍ		MĚŘÍTKO: 1 : 5000	ČÍSLO VÝKRESU: I/1