













**LEGENDA:**

- stav / návrh
-  hranice řešeného území - k.ú. Vlčkov
  -  hranice zastavěného území
  -  hranice zastavitelných ploch
- Doprava:
-  železnice
  -  trasa dálnice
  -  trasa silnice I. třídy (stav), koridor silnice I. třídy (návrh)
  -  trasa silnice III. třídy

**Technická infrastruktura:**

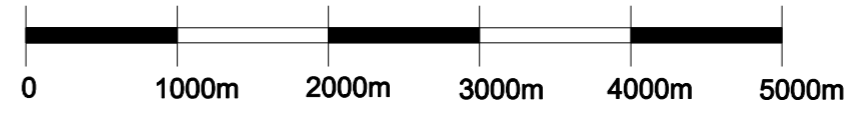
-  ČOV
-  rozvody ZVN nadzemní 400kV
-  rozvody VVN nadzemní 110kV
-  rozvody VN nadzemní 22kV
-  plynovod VTL

**Datové a komunikační sítě:**

-  RR spoj T-Mobile
-  dálkové telekomunikační kabely

**Územní systém ekologické stability**


-  regionální biokoridor
-  regionální biocentrum
-  lokální biokoridor
-  lokální biocentrum



# VLKOV

## ÚZEMNÍ PLÁN

### ŠIRŠÍ VZTAHY

POŘIZOVATEL: Obecní úřad Vlčkov		 ING. ARCH. BARBORA JENČKOVÁ ARCHITECTONICKÁ KANCELÁŘ JUGOSLÁVSKÁ 75 A, BRNO TEL./FAX: 646211018
ZHOTOVITEL: Ing. arch. Barbora Jenčková	DATUM KVĚTEN 2023	
OBJEDNATEL: Obec Vlčkov	MĚŘÍTKO 1 : 50000	ČÍSLO VÝKRESU II/3